

# SERRA D'ALMUDAINA des de Catamarriuch




Diumenge  
18 novembre 2018

Penyes i cova Negra, corral de Cendra, tossal Blanc, barranc de la Penya Blanca, penyes dels Alts de Benialfaquí i corral Roig

Dificultat:

**MITJANA**

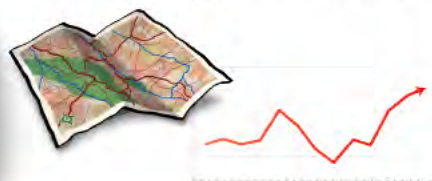
Per a visualitzar el mapa i el perfil cliqueu sobre la icona de la pestanya esquerra  d'arxius adjunts

Alçada inicial:	576 m
Altitud màxima:	953 m
Desnivell acumulat:	677 m
Distància:	12,3 km

**Punt de trobada:**

Glorieta de Pedreguer a les 8:00 h

Venta de Margarida a les 8:55h



*D'excursió cal dur sempre: Motxilla, cantimplora, bon calçat, impermeable i roba còmoda en funció de l'època, protecció solar: ulleres, barret/gorra, crema*

*Opcional: bastó, fruits secs, càmera de fotos/vídeo,...*


Desplaçament  
compartint vehicles

Portar aigua,  
esmorzar i dinar

Assegurança: Per a realitzar qualsevol activitat amb el Centre Excursionista Pedreguer (CEP), cal tenir la Llicència Federativa o assegurança d'accidents equivalent

*Si no tens cobertura d'accidents caldrà pagar 3 € per l'assegurança individual temporal d'1 dia. (Llei 2/2011, de l'Esport i l'Activitat Física. DOCV 24/03/2011 - BOE 16/04/2011)*

*Opció soci: Assegurança anual (365 dies) per 11,00 euros. Exclusiva només per als socis i per a qualsevol de les activitats organitzades pel CEP. Cobertura estatal*

Viu  la muntanya  
amb nosaltres!!!